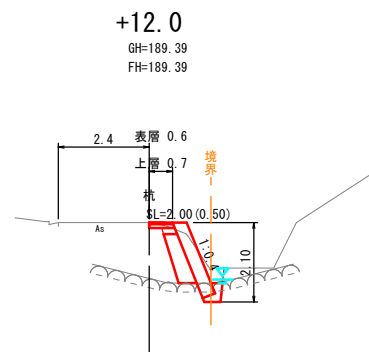


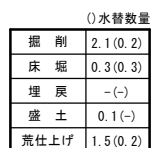
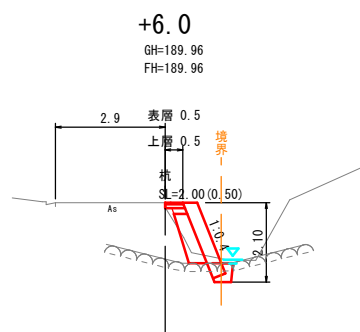
$S=1:500$


$$S=1:100$$


DL=185.00

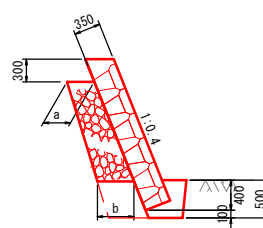


DL=185.00



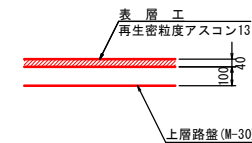
DL=185.00

S=1 : 50

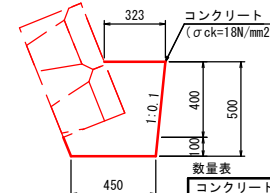


测 点	裹边碎石	a	b
NO.0	0.6	0.36	0.48
+ 6.0	0.6	0.36	0.48
+12.0	0.6	0.36	0.48

(表層・上層)

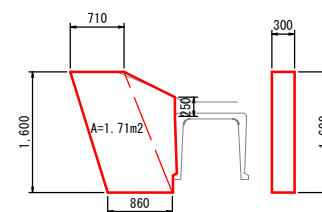


---



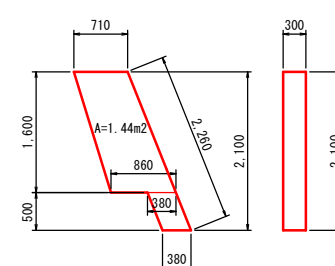
数量表	10m当り
コンクリート	1.60m3
岩盤整形	4.50m2

S=1:50

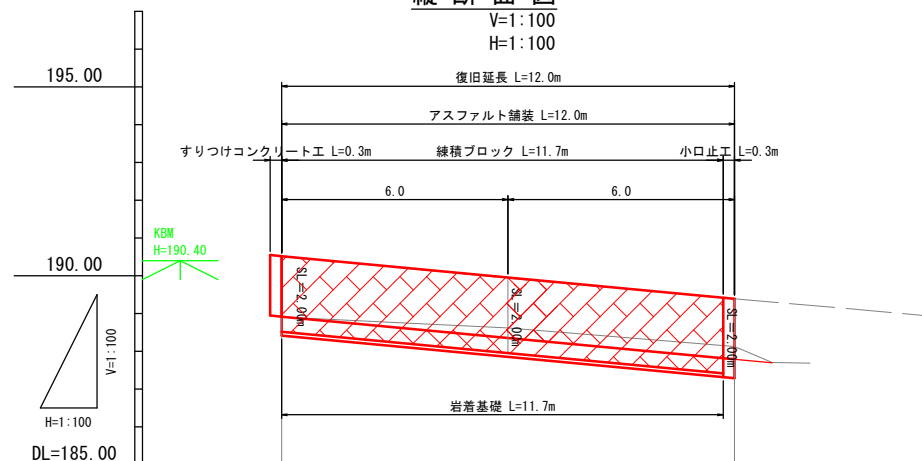


数量表	1箇所当り
コンクリート	0.51m3
型 枠	3.50m2
岩盤整形	0.26m2

S=1:50

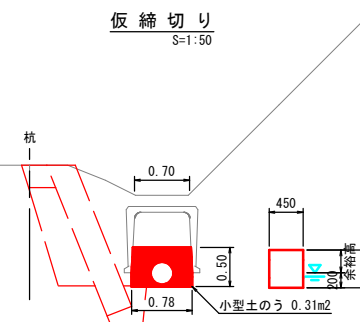


数量表	1箇所当り
コンクリート	0.43m3
型 枠	3.56m2
岩盤整形	0.26m2

$$V=1 \cdot 100$$
$$U = 1:100$$
 $H=1:100$ 

勾 配	190.52	190.52	189.39
計 画 高	190.52	189.96	189.39
地 盤 高	190.52	189.96	189.39
追加距離	0.00	6.00	12.00
点間距離	0.00	6.00	6.00
測 点	NO.0	+6.0	+12.0

S=1:50


$$V = 0.31 \times 0.45 = 0.14 \text{ m}^3$$

## 0-1-20

$$L = 1.0 + 12.0 + 2.0 = 15.0 \text{ m}$$

## 高密度ポリエチレン管



工事名	令和5年7月7日～7月10日梅雨前線豪雨災害 (令和5年7月7日～10日発生)		
図面名	上村上（道路）計画図		
作成年月日	令和	年	月 日
縮 尺	図 示	図面番号	1
会社名	広島県土地改良事業団体連合会		
事務所名	広 島 県 三 次 市		